

KARTBETECKNINGAR

- Fastighetsgräns
- Gräns för servitut och gemensamhetsanläggning
- ☒ ☒ ☒ Byggnad i allmänhet
- Staket
- Häck
- Stenmur
- Stödmur
- Väg med, respektive utan sidoutrymme
- Vattendrag
- Ägoslagsgräns
- MAGNARP Traktnamn
- 58:1 Registreringsnummer för fastighet
- x,y 52 000 Koordinater
- + Rutnätspunkt

PLANBESTÄMMELSER

INOM OMRÅDEN MED NEDANSTÅENDE BETECKNINGAR ÄR ENDAST ANGIVEN ANVÄNDNING OCH UTFORMNING TILLÅTEN. DÄR BETECKNING SAKNAS GÄLLER BESTÄMMELEN FÖR HELA PLANOMRÅDET

ANVÄNDNING AV ALLMÄNNA PLATSER

- L-GATA GATA I LOKALNÄTET
- G-VÄG GÅNGVÄG

ANVÄNDNING AV KVARTERSMARK

- B₁ BOSTÄDER, ENBOSTADSHUS

UTNYTTJANDEGRAD

- e₁ STÖRSTA BYGGNADSAREA PER TOMT ÄR 220 M², VARAV 40 M² FÅR UTNYTTJAS ENDAST FÖR GARAGE OCH FÖRRÅD. ENDAST ETT BOSTADSHUS PÅ VARJE TOMT.
- e₂ MINSTA TOMTSTORLEK ÄR 1000 M²

BEGRÄNSNING AV MARKENS BEBYGGANDE

- MARKEN FÅR INTE BEBYGGAS

MARKENS ANORDNANDE

- UTFART FÅR INTE ANORDNAS

BYGGNADERS PLACERING OCH UTFORMNING

- p₁ BOSTADSHUS SKALL PLACERAS MINST 4,0 M FRÅN TOMTGRÄNS. FRISTÅENDE, ELLER TILL BOSTADSHUS KOPPLAD, BYGGNAD MED GARAGE ELLER FÖRRÅD FÅR PLACERAS INTILL 2,0 M FRÅN SÄDAN GRÄNS.
- I ANTAL VÅNINGAR. OM VIND INREDS TILL BOSTAD FÅR TAKKUPOR ANORDNAS TILL HÖGST EN TREDJEDEL AV FASADLÅNGDEN.
- v₁ STÖRSTA TAKLUTNING ÄR FÖR BOSTADSHUS 45°, OCH FÖR GARAGE OCH FÖRRÅD 27°

STÖRNINGSSKYDD

- m₁ BYGGNADER SKALL UTFÖRAS SÅ ATT GÄLLANDE RIKTVÄRDE FÖR FLYG- OCH VÄGTRAFIKBULLER INTE ÖVERSKRIDS

ADMINISTRATIVA BESTÄMMELSER

- GENOMFÖRANDETIDEN ÄR FEM ÅR FRÅN DEN DAG PLANEN VINNER LAGA KRAFT
- KOMMUNEN ÄR HUVUDMAN FÖR DE ALLMÄNNA PLATSENA

GRÄNSBETECKNINGAR

- LINJE RITAD 3 M UTANFÖR PLANOMRÅDETS GRÄNS
- ANVÄNDNINGSGRÄNS
- EGENSKAPSGRÄNS

**ÄNGELHOLMS KOMMUN
DETALJPLAN FÖR
OVANVÄGEN, SAMT
MAGNARP 58:10, 59:1 M M
I VEJBYSTRANDS SAMHÄLLE**

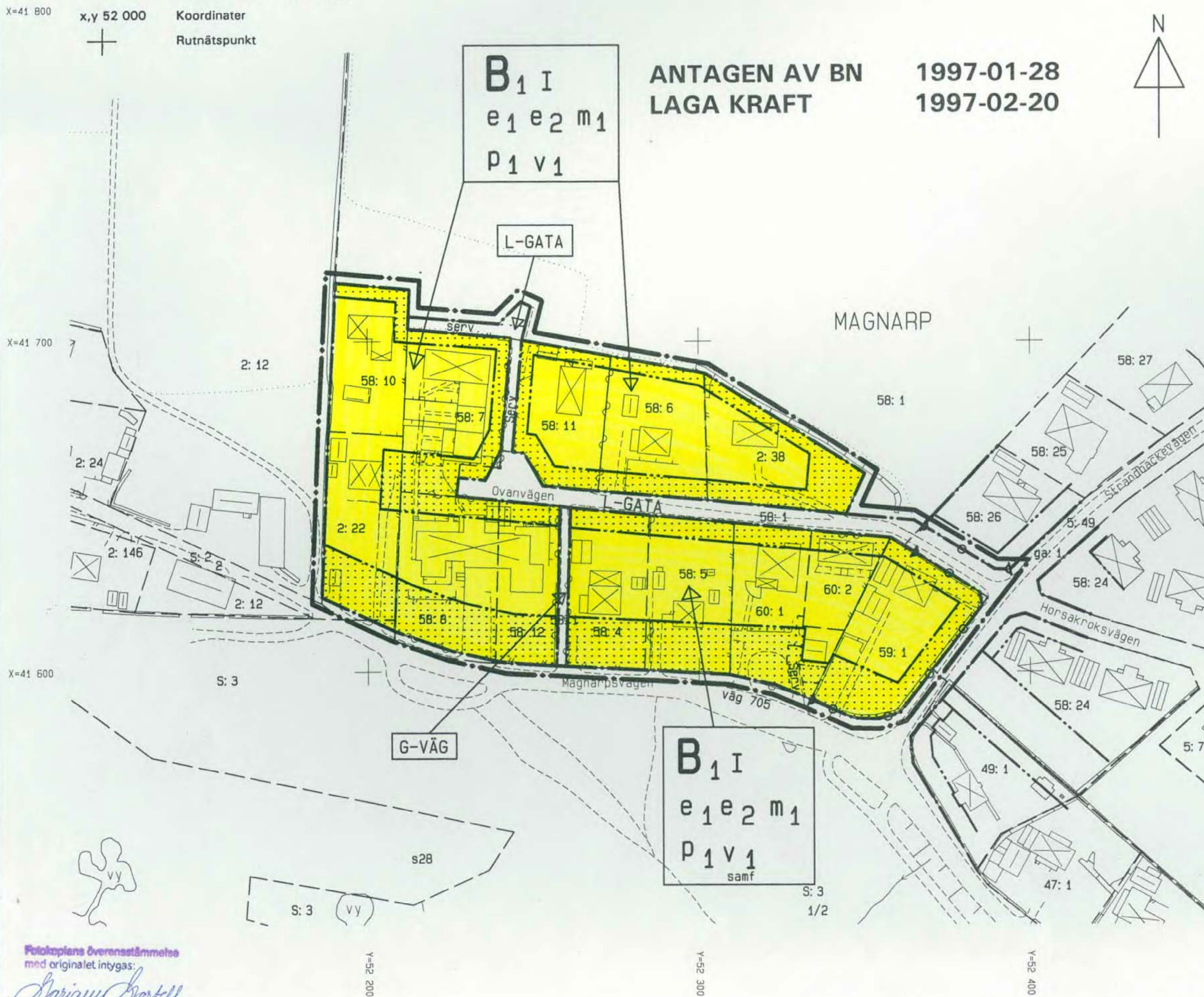
ÄNGELHOLM DEN 21 APRIL 1995 REVIDERAD DEN 15 NOVEMBER 1996
STADSARKITEKTKONTORET

Bertil Staffansson
BERTIL STAFFANSSON
STADSARKITEKT

Bo Gustafsson
BO GUSTAFSSON
PLANARKITEKT

Skala 1:1000
0 10 20 30 40 50 60 70 80 90 100 m

DPOVAN



Fotokopierna överensstämmer med originalet intygas.
Stavium



Akt nr:
1292 - P97 / 2

AU\$1292-P97/2

Lantmäterimyndigheten

Skåne län

HANDLINGAR

Upprättade år 1997	Dnr FMI97/1286
Ärende Detaljplan för OVANVÄGEN, MAGNARP 58:10,59:1 m m i Vejbystrand	
Kommun Ängelholm	
Län Skåne	

Aktas
noga!

*Kartor och handlingar är
ömtåliga. Vid användningen
måste de aktas mycket noga.*

I denna lantmäterlakt får inte ens med blyerts ske anteckning,
förstrykning eller dylikt.

Kartor och handlingar skall återsändas i de skyddsomslag, som
de förpackats i från lantmäterimyndigheten.

Om utlånad handling skadas kan lantmäterimyndigheten
bestämma att handlingen skall lagas på låntagarnas bekostnad.

Till akten hör

I band

33 numrerade sidor

..... inneliggande karta

1 annan karta

KARTAN PLAN M

Ängelholm 1292 - P97/2

Datum
1997-02-21


Planavdelningen

LAGAKRAFTBEVIS

Byggnadsnämnden antog den 28 januari 1997 förslag till detaljplan för Ovanvägen, Magnarp 58:10, 59:1 m fl i Vejbystrands samhälle, Ängelholms kommun.

Länsstyrelsen har med stöd av 12 kap 2 § plan- och bygglagen beslutat att prövning enligt 12 kap 1 § samma lag av kommunens beslut ej skall ske.


Då kommunens beslut inte överklagats enligt 13 kap 2 § plan- och bygglagen har beslutet vunnit laga kraft den 20 februari 1997.


Ingrid Linde

Kopia till:
Kommunfullmäktige

LKRIOVANVÄG

Postadress	Gatuadress	Telefon	Telefax	Direkttelefon	Bankgiro	Postgiro
262 80 Ängelholm	Östra Vägen 2 Ängelholm	Växel 0431-870 00	0431-875 20	991-1280	8 24 48-2



LÄNSSTYRELSEN
I SKÅNE LÄN

BESLUT

1997-02-20

Dnr 202-6199-97

LANTMÄTERIMYNDIGHETEN
Kristianstads län

Ink 1997-02-26

Dnr. FMLC 97/286

Byggnadsnämnden i
Ängelholms kommun
262 80 ÄNGELHOLM

Beslut angående prövning enligt 12 kap 1§ plan- och bygglagen.

Byggnadsnämnden har den 28 januari 1997 antagit förslag till detaljplan för Magnarp 58:10 m fl belägna vid Ovanvägen i Vejbystrands samhälle.

Länstyrelsen har enligt 12 kap 2 § plan- och bygglagen beslutat att prövning enligt 12 kap 1 § samma lag av kommunens beslut ej skall ske.

Enligt 13 kap 4§ plan- och bygglagen får detta beslut inte överklagas.

Sören Svensson
Sören Svensson

Christer Svensson
Christer Svensson

Kopia till:
Planfunktionen 2 ex
Lantmäterimyndigheten 2 ex
Kommunfullmäktige i Ängelholms kommun

ÄNGELHOLMS KOMMUN LANTMÄTERIMYNDIGHETEN
Kristianstads län

Byggnadsnämnden

Ink 1997-02-04

Dnr. FMLC 971286

SAMMANTRÄDESPROTOKOLL

Sammanträdesdatum

1997-01-28

Länsstyrelsen
Skåne län

Ink 1997-01-31

Dnr 202-6199-9A

§ 4

Ovanvägen, samt Magnarp 58:10, 59:1 m fl, detaljplan

Förslaget till detaljplan har handlagts med enkelt planförfarande. Förnyat samråd har genomförts efter viss revidering av förslaget.

Utlåtande efter samråd har upprättats, Bilaga 4 A.

Byggnadsnämnden beslutar

att godkänna utlåtande efter samråd daterat den 22 januari 1997,

att framförda synpunkter inte skall föranleda någon åtgärd,

att på kommunfullmäktiges uppdrag anta detaljplan för Ovanvägen, samt Magnarp 58:10, 59:1 m fl i Vejbystrands samhälle upprättad den 21 april 1995 och reviderad den 15 november 1996, samt

att förklara denna paragraf omedelbart justerad.

Anslaget uppsatt 1997-01-29

Anslaget nedtages 1997-02-19

STADSARKITEKTKONTORET

Ingrid Linde
Ingrid Linde
Karttekniker

§ 4

Ovanvägen, samt Magnarp 58:10, 59:1 m fl, detaljplan

Förslaget till detaljplan har handlagts med enkelt planförfarande. Förnyat samråd har genomförts efter viss revidering av förslaget.

Utlåtande efter samråd har upprättats, Bilaga 4 A.

Byggnadsnämnden beslutar

- att godkänna utlåtande efter samråd daterat den 22 januari 1997,
- att framförda synpunkter inte skall föranleda någon åtgärd,
- att på kommunfullmäktiges uppdrag anta detaljplan för Ovanvägen, samt Magnarp 58:10, 59:1 m fl i Vejbystrands samhälle upprättad den 21 april 1995 och reviderad den 15 november 1996, samt
- att förklara denna paragraf omedelbart justerad.

[Handwritten signatures]

[Handwritten signature]

ÄNGELHOLMS KOMMUN

Detaljplan för

**OVANVÄGEN, SAMT
MAGNARP 58:10, 59:1 M FL**

i Vejbystrands samhälle

UTLÅTANDE EFTER SAMRÅD

Förslag till detaljplan daterat den 21 april 1995 har handlagts med enkelt planförfarande enligt PBL 5 kap 28 §.

Samråd om förslaget genomfördes under maj 1995. Samrådsmöte anordnades den 18 maj. Vid detta framfördes bl a krav från ägaren till Magnarp 58:10 att hans tomttillfart, en servitutsväg över Magnarp 58:11, i planen skulle betecknas som gatemark. Därigenom skulle han även fortsättningsvis slippa att underhålla denna tomttillfart, som i dag ingår i vägföreningens verksamhetsområde.

Detta krav återkom i skriftliga yttranden från ägarna till Magnarp 58:10 och 58:7. Ägarna till Magnarp 2:38 framförde önskemål om att deras fastighet i planen skulle utökas enligt en till yttrandet bifogad skiss.

Byggnadsnämnden har i ärendets fortsatta handläggning beaktat de framförda kraven på införande av gatemark som ersättning för nuvarande vägservitut, däremot har nämnden inte i detta sammanhang velat medverka till någon annan förändring i nuvarande fastighetsbildning.

Planarbetet har därefter legat nere under en period, då förhandlingar pågätt mellan ägarna till Magnarp 58:7, 58:10 och 58:11 och kommunens tekniska kontor med sikte på en annan lösning för underhållet av tillfarten till fastigheterna än gatemark enligt ovan.

Eftersom någon överenskommelse om detta inte kunde nås, beslutade byggnadsnämnden den 15 oktober 1996 att planförslaget skulle revideras så att den befintliga tillfartsvägen ges beteckningen gatemark.

Förnyat samråd om detta den 15 november 1996 reviderade planförslag har sedan skett under december 1996 - januari 1997 med utsända planhandlingar som underlag. Nytt samrådsmöte har inte anordnats.

Under denna tid har yttranden utan erinringar eller med tillstyrkan inkommit från:

1. Socialförvaltningen
2. Länsstyrelsen

1996-12-12
1996-12-13

13.
Bil § 4

SID2/2

- | | |
|-----------------------------------|------------|
| 3. Miljö- och hälsoskyddskontoret | 1996-12-16 |
| 4. Kommunstyrelsens AU | 1997-01-08 |
| 5. Telia AB | 1997-01-14 |
| 6. Hyresgästföreningen | 1997-01-15 |

Yttrande med synpunkter har inlämnats av

- | | |
|----------------------------|------------|
| 7. Gunnar och Elsy Persson | 1997-01-15 |
|----------------------------|------------|

Perssons framför som ägare till Magnarp 2:38 önskemål om att den nya planen skall utformas så att fastigheten kan utvidgas mot norr med en triangelformad yta på drygt 900 m². Anmärkningar framförs också på att den i planen redovisade förgårdsmarken, 4,0 m mot norr och öster, även omfattar delar av befintliga byggnader.

Kommentar: Önskemål om en utökning av Magnarp 2:38 framfördes även vid det tidigare genomförda plansamrådet. Byggnadsnämnden ansåg då att det med hänsyn till planens huvudsyfte, att skapa förutsättningar för att kommunen skall kunna ta över väghållningsansvaret från Vejbystrands vägförening, vore olämpligt att också blanda in frågor om ändrad fastighetsbildning, eller tillskapande av nya tomter som även då aktualiserades. Inget nytt har därefter tillförts ärendet.

Förgårdsmarkens utformning blir styrande enbart för eventuell ny bebyggelse. Befintliga byggnader påverkas inte.

Byggnadsnämnden föreslås besluta:

att godkänna detta utlåtande efter samråd,

att framförda synpunkter inte skall föranleda någon åtgärd,

att på kommunfullmäktiges uppdrag anta detaljplan för **OVANVÄGEN, SAMT MAGNARP 58:10, 59:1 M M** i Vejbystrands samhälle, upprättad den 21 april 1995 och reviderad den 15 november 1996, samt

att förklara denna paragraf omedelbart justerad.

Ängelholm den 22 januari 1997
STADSARKITEKTKONTORET



Bo Gustafson
Planarkitekt

Ängelholms kommun

Detaljplan för

**OVANVÄGEN, SAMT
MAGNARP 58:10, 59:1 M FL**

i Vejbystrands samhälle

LANTMÄTERIMYNDIGHETEN
SKÅNE LÄN

Ink 1997 -12- 09

Dnr. FM/LC 97/286

PLANBESKRIVNING

HANDLINGAR

Planhandlingarna består av

- Plankarta med bestämmelser
- Denna planbeskrivning
- Genomförandebeskrivning
- Fastighetsförteckning

Efter avslutat samråd enligt PBL 5 kap 28 §, enkelt planförfarande tillkommer även

- Utlåtande efter samråd.

PLANENS SYFTE

Syftet med den nya planen är i första hand att den f n inte planlagda Ovanvägen skall inordnas i en detaljplan, så att kommunen, som planerat, skall kunna ta över ansvaret för gatu- och parkmarken inom hela Vejbystrands vägförenings verksamhetsområde.

Eftersom detaljplan även saknas för bostadsbebyggelsen i anslutning till Ovanvägen har det bedömts lämpligt att även dessa fastigheter tas med i den nya planen.

Dessutom har befintliga servitutsområden för tillfart till fastigheten Magnarp 58:10 i planen betecknats som gatumark.

PLANDATA

Planområdet är beläget i den sydöstligaste delen av Vejbystrand, några hundra meter norr om Magnarps hamn. Det gränsar i öster mot Strandbackevägen, i söder mot väg 705, Magnarpsvägen, och i övrigt mot icke planlagd jordbruksmark.

Områdets totala areal är c:a 16.700 m², varav gata och gångväg upptar c:a 1.600 m².

MARKÄGANDE

Ängelholms kommun är ägare till en mindre del av Ovanvägen. Övrig mark inom planområdet är i privat ägo.

TIDIGARE STÄLLNINGSTAGANDE

I kommunens översiktsplan, del 4 Vejbystrands tätort, har det nu aktuella området betecknats som "Befintlig bebyggelse". Den nya planen, har alltså tagits fram helt i enlighet med översiktsplanens intentioner.

Byggnadsnämnden beslutade 21 mars 1995 om planuppdrag.

ÖVRIGA PLANFÖRUTSÄTTNINGAR

Ovanvägen är utbyggd i enlighet med nuvarande fastighetsbildning och försedd med beläggning.

Tillfart till Magnarp 58:10 och även i viss mån till 58:7 är f n ordnad genom servitut på 58:1 och 58:11.

Allmänna vatten- och avloppsledningar för den befintliga bebyggelsen finns i Ovanvägen och Magnarpsvägen, samt i gångvägen genom området södra del.

Planområdet är beläget inom den zon som kan bli utsatt för störningar av flygbuller överstigande 55 dBA efter ett införande av flygplan JAS 39 vid F10 i Ängelholm.

DETALJPLANENS INNEHÅLL

Bestämmelserna i den nya planen medger på varje fastighet ett enbostadshus i 1½ plan med 180 m² byggnadsarea och ett dubbelgarage. På två fastigheter har den nuvarande bebyggelsen en byggnadsarea som överskrider 300 m² resp 400 m². Dessa byggnader påverkas inte av den nya planen på annat sätt än att ytterligare tillbyggnad inte medges.

Ovanvägen föreslås behålla sin nuvarande utformning utom längst i väster där ett mindre markbyte krävs för att vändplatsen skall få en mer funktionell form. Även gångvägen ner till Magnarpsvägen behålles i befintligt skick.

Den ovan redovisade asfaltbelagda servitutsvägen har till sin belagda bredd betecknats som allmän plats, lokalgata.

Eftersom oklarhet fortfarande råder om risken för framtida störningar av flygbuller har en särskild skyddsbestämmelse införts i planen. Bestämmelsen omfattar även eventuellt vägtrafikbuller från Magnarpsvägen.

Av fastigheterna söder om Ovanvägen har alla utom en idag tillfart från Magnarpsvägen. Nivåförhållandena har medfört att det inte bedömts praktiskt genomförbart att i stället ordna tillfarter till dessa fastigheter från Ovanvägen. Utfartsförbud mot Magnarpsvägen föreslås därför inte, trots att ett sådant av trafiksäkerhetsskäl skulle vara önskvärt.

ADMINISTRATIVA FRÅGOR

Den nya planen har bedömts uppfylla kraven i PBL 5 kap 28 §. Handläggning kommer därför att ske med enkelt planförfarande, d v s med begränsat samråd och utan formell utställning.

Planen antas sedan i normalfallet av byggnadsnämnden direkt efter avslutat samråd.

Kort genomförandetid, fem år, har valt med hänsyn till planens ovan redovisade syfte.

Kommunen är huvudman för de allmänna platserna.

REVIDERING

Planen har reviderats efter byggnadsnämndens beslut den 15 oktober 1996 § 272. Revideringen består i att en nuvarande tillfartsväg med servitut i planen givits beteckningen allmän plats, lokalgata.

Planbeskrivning och genomförandebeskrivning har justerats i erforderlig omfattning.

Ängelholm den 15 november 1996
STADSARKITEKTKONTORET


Bertil Staffansson
Stadsarkitekt


Bo Gustafson
Planarkitekt

TILLHÖR DETALJPLAN:

ANTAGEN AV BN

1997-01-28

LAGA KRAFT

1997-02-20

Ängelholms kommun

Detaljplan för

**OVANVÄGEN, SAMT
MAGNARP 58:10, 59:1 M FL**

i Vejbystrands samhälle

GENOMFÖRANDEBESKRIVNING

TIDPLAN

Detaljplanen beräknas kunna bli antagen av byggnadsnämnden i januari 1997 efter handläggning med enkelt planförfarande.

Kort genomförandetid, fem år, har valts med hänsyn till planens primära syfte att reglera huvudmannaskapet inom området.

ANSVARSFÖRDELNING

Kommunen är huvudman enligt PBL för de allmänna platserna, och ansvarar därmed för byggande och underhåll av gator, parker och andra anläggningar på allmän plats, samt av allmänna vatten och avloppsledningar.

Bjäre Kraft Ekonomisk förening bygger och underhåller ledningar och andra anläggningar för områdets elförsörjning.

Respektive fastighetsägare svarar för allt byggande på kvartersmark.

MARKREGLERING

Kommunen skall med äganderätt från Magnarp 58:1 och 58:11 överta de allmänna platserna inom planområdet d v s gatumarken och gångvägen mot Magnarpsvägen. Helst bör avtal träffas innan detaljplanen antas, men misslyckas detta kan kommunen begära inlösen i lantmätarisammanträde.

För iordningställande av Ovanvägens vändplats krävs ett mindre markbyte med fastigheten Magnarp 58:7. Avtal om detta måste träffas med fastighetens ägare.

GROVANVÄG

Avtal måste också träffas med ägare till Magnarp 58:11 för att lösa erforderligt utrymme för gata.

ERSÄTTNINGSFRÅGOR

Genom en förrättning enligt 3 kap lagen om enskilda vägar har Vejbystrands vägförening utökats med bl a Ovanvägen och gångvägen mellan denna och Magnarpsvägen. I förrättningen beslöts att ingen ersättning skulle utgå för upplåtelsen av marken till allmän plats.

Då kommunen som planerat övertar huvudmannskapet kommer de allmänna platserna att överföras till en kommunal gatumarksfastighet genom fastighetsreglering. Marköverföringen medför kommunen inga ekonomiska konsekvenser utöver kostnaden för själva förrättningen.

REVIDERING

Planen har reviderats efter byggnadsnämndens beslut den 15 oktober 1996 § 272. Revideringen består i att en nuvarande tillfartsväg med servitut i planen givits beteckningen allmän plats, lokalgata.

Planbeskrivningen och genomförandebeskrivningen har justerats i erforderlig omfattning.

Ängelholm den 15 november 1996
STADSARKITEKTKONTORET


Bertil Staffansson
Stadsarkitekt


Bo Gustafson
Planarkitekt

TILLHÖR DETALJPLAN:

ANTAGEN AV BN	1997-01-28
LAGA KRAFT	1997-02-20

FASTIGHETSFÖRTECKNING FÖR DETALJPLAN FÖR OMRÅDE KRING OVAN-
VÄGEN I MAGNARP, ÄNGELHOLMS KOMMUN.

FASTIGHETER INOM PLANOMRÅDET

<u>Fastighet: Ängelholm</u>	<u>Ägare:</u>
Magnarp 2:22	Alf Welin Magnarp 157 260 83 VEJBYSTRAND
Magnarp 2:38	Bror Gunnar Persson 1/2 och Elsy Margareta Persson 1/2 Hallav, Pl 685 281 46 TORMESTORP
Magnarp 5:49	Ängelholms kommun 262 80 ÄNGELHOLM
Magnarp 58:1	Inger Doris Johansson 1/3, Fäladsv 18 262 61 ÄNGELHOLM Gunhild Margareta Jönsson 1/3, Strandbackev 9 260 83 VEJBYSTRAND Börje Lennart Nilsson 1/6 och Köpmansg 14 263 38 HÖGANÄS Jörgen Nilsson 1/6 Marknadsv 223, 3tr 183 79 TÄBY
Magnarp 58:4	Rolf Tommy Kurt Nehage 1/2 och Vivian Birgitta Nehage 1/2 Magnarp 156 260 83 VEJBYSTRAND
Magnarp 58:5	Harald Johansson Magnarp 154 260 83 VEJBYSTRAND
Magnarp 58:6	Harry Alvar Johansson Ovanv 4 260 83 VEJBYSTRAND
Magnarp 58:7	Leif Torbjörn Franzon 1/2 och Eva Maria Franzon 1/2 Ovanv 8 260 83 VEJBYSTRAND
Magnarp 58:8	Bengt Erik Svensson Magnarp 158 260 83 VEJBYSTRAND
Magnarp 58:10	Boje Lennart Högfeldt Ovanv 10 260 83 VEJBYSTRAND

Magnarp 58:11	Ann-Kristin Ekström 1/2 och Vasag 27 331 41 VÄRNAMO Lena Monica Sofia Jeppsson 1/2 Norregatan 1, 1tr 241 33 ESLÖV
Magnarp 58:12	Anders Wallin Magnarp 155 260 83 VEJBYSTRAND
Magnarp 59:1	Gunborg Brita Albertina Röman Strandbackev 1 260 83 VEJBYSTRAND
Magnarp 60:1	Alf Ingmar Heil Magnarp 152 260 83 VEJBYSTRAND
Magnarp 60:2	se Magnarp 60:1

RÄTTIGHETER INOM PLANOMRÅDET

servitut för väg belastande Magnarp 58:11, ägare se ovan, till förmån för Magnarp 58:10, ägar se ovan, 11-BAR-1255.1 och 11-BAR-1242.1.

servitut för parkering, utfart och gångväg belastande Magnarp 60:1, ägare se ovan, till förmån för Magnarp 60:2, ägare se ovan, 11-BAR-1397.1

servitut för ledning belastande Magnarp 58:1, ägare se ovan, till förmån för Ängelholm 3:4, ägare Ängelholms kommun 11-IM5-77/1449.1

servitut för ledning belastande Magnarp 58:11, ägare se ovan, till förmån för Ängelholm 3:4, ägare Ängelholms kommun 11-IM5-87/8556.1

FASTIGHETER UTANFÖR PLANOMRÅDET

Fastighet:

Ägare:

Magnarp 2:12

Rune Henry Johansson 1/10,
Jan Rune Krister Johansson 3/10,
Gun-Britt Johansson 3/10 och
Ölandsg 4
262 43 ÄNGELHOLM
Bengt Rune Thomas Johansson 3/10
Skolg 29 C
262 31 ÄNGELHOLM

Magnarp 49:1

Karl Henrik Leissner
Västerbergsg 13
431 69 MÖLNDAL

Magnarp 58:24

Riksbyggens BRF Ängelholmshus nr
14
Box 2115 /Riksbyggen/
250 02 HELSINGBÖRG

Magnarp 58:26

Carl-Otto Ingvar Berg 1/2 och
Maj Ingela Lindqvist 1/2
Strandbackev 3
260 83 VEJBYSTRAND

Magnarp ga:1

förvaltas av Magnarps vägsamf
c/o Thomas Dahlberg
Magnarp 145
260 83 VEJBYSTRAND

Magnarp s:2

se Magnarp ga:1

Magnarp s:3


förvaltas av Magnarps bysamf.
c/o Börje Arvidsson
Strandgården Magnarp 185
260 83 VEJBYSTRAND

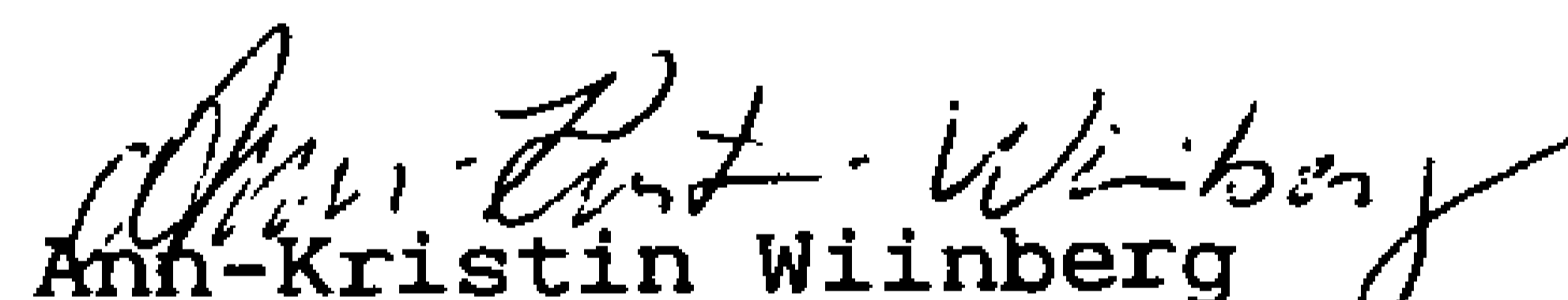
ANNAN BERÖRD

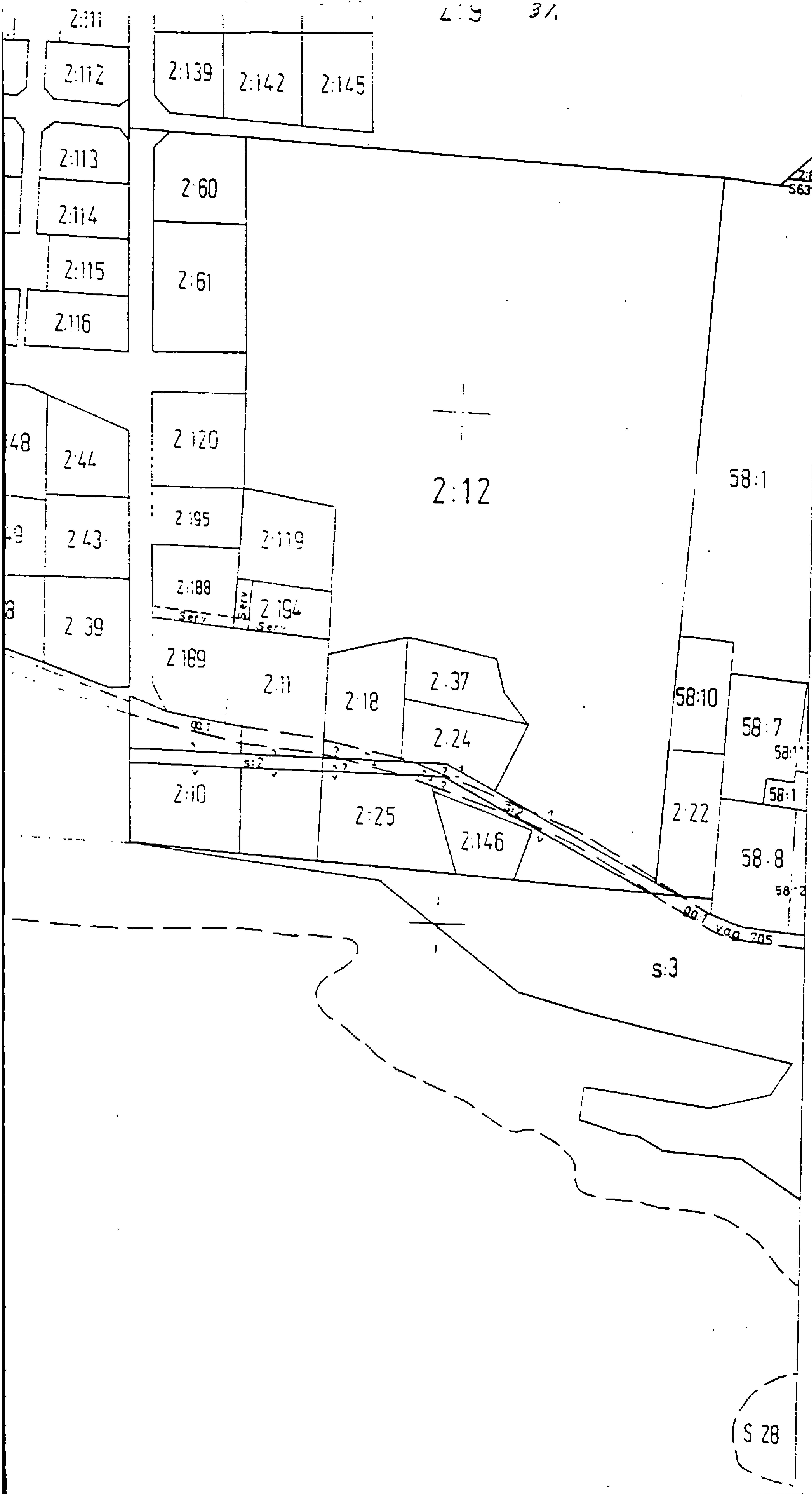
Vägverket, Box 543, 291 25 KRISTIANSTAD, allm väg nr 705

Vejbystrands vägförening c/o Sten-Åke Carlehed, Lottas v 7,
245 63 HJÄRUP

TEKNISKA KONTORET ÄNGELHOLM 1996-11-06


Lars-Gunnar Ludvigsson
markingenjör


Ann-Kristin Wiinberg
assistent



Namn

1:2

s:2

fs:2

1:2A
1:2B

[1:2]
[1:3]

(1:4)

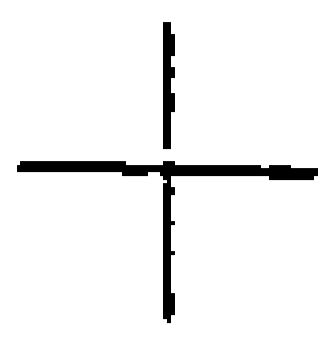
1:2
II

5 000

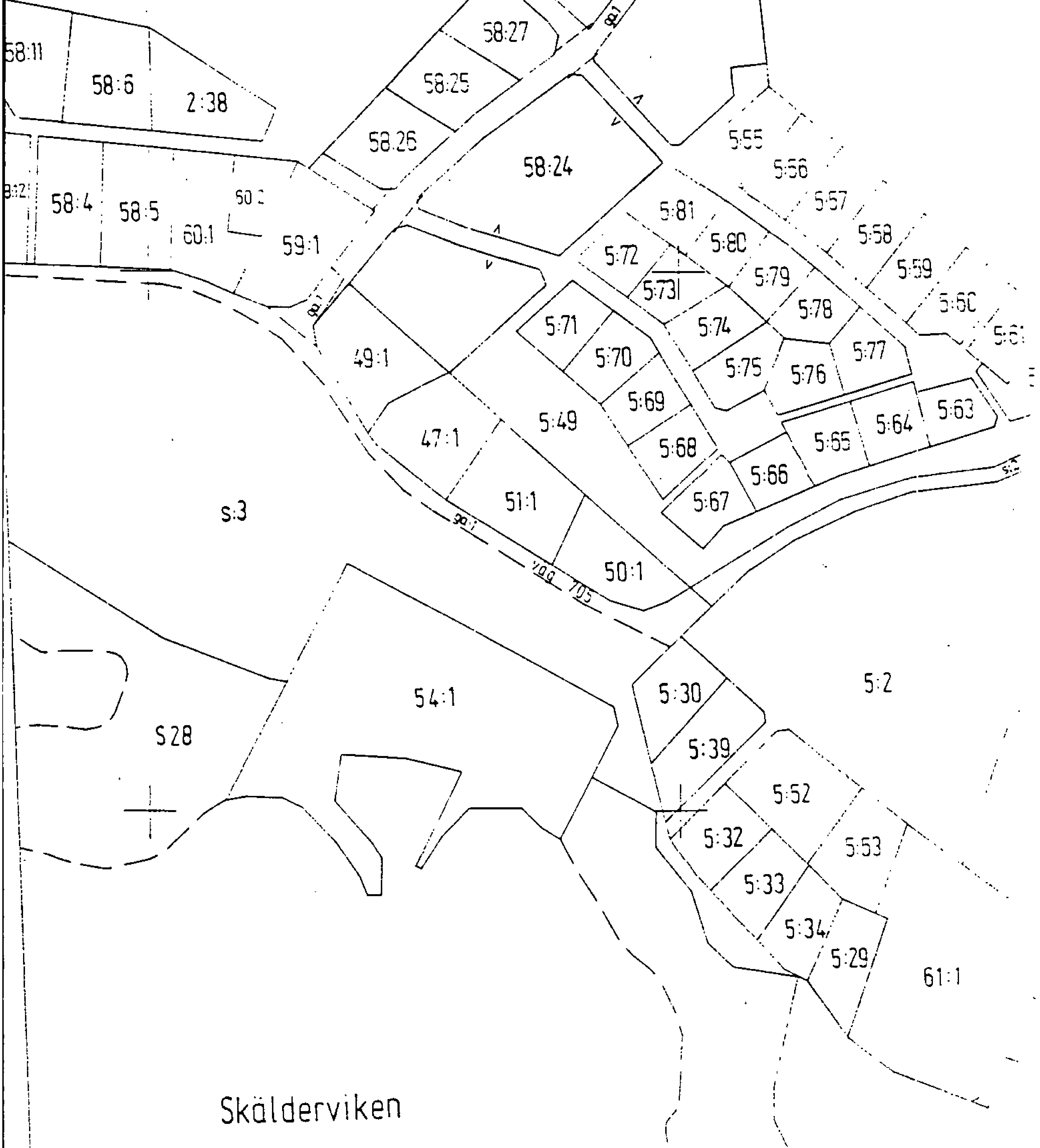
BARKÅKRA S:N
ÄNGELHOLMS K:N

532 92 06

S 28



58:1



Skälderviken