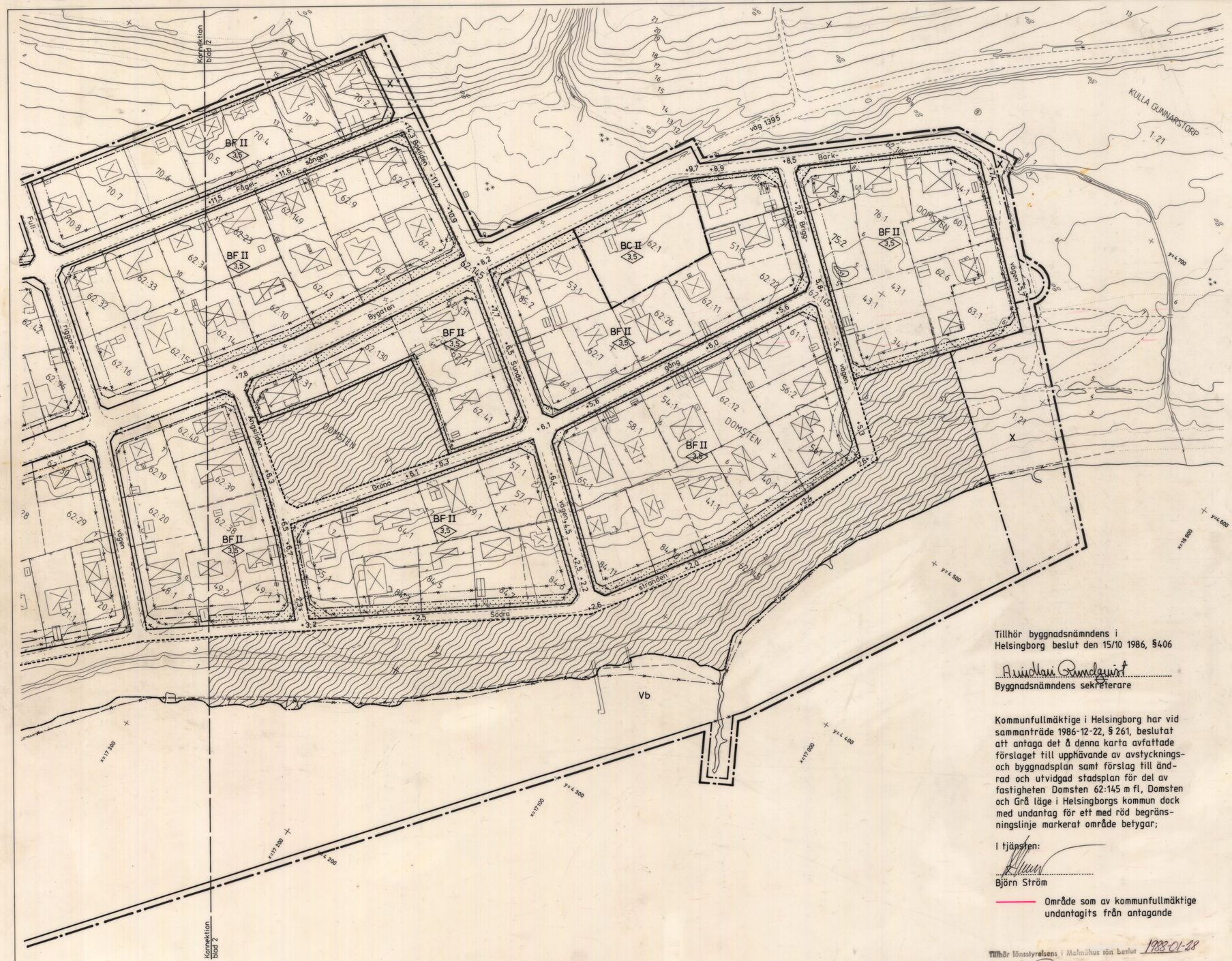

Blad 1 (4)
Pl 1976.60

FÖRSLAG TILL
UPPHÄVANDE AV AVSTYCKNINGS- OCH BYGGNADSPLAN SAMT
FÖRSLAG TILL ÄNDRAD OCH UTVIDGAD STADSPLAN FÖR FASTIGHETEN

DOMSTEN 62:145 M FL
(DOMSTEN OCH GRÅ LÄGE)

I HELSINGBORGS KOMMUN
STADSBYGGNADSKONTORET 1985-03-15

B Perntoft
Stadsbyggnadsdirektör

Per Ryttberg
1:e planingenjör

REVIDERAT 1985-10-02, 1986-01-23 OCH 1986-08-13

STADSPLANEBETECKNINGAR

GRÄNSBETECKNINGAR

- linje belägen 3 meter utanför det område förslaget avser
- gällande områdesgräns
- gällande bestämmelsegräns
- gällande områdes- och bestämmelsegränser avsedda att utgå
- föreslagen gatu-, kvarters- eller annan områdesgräns
- föreslagen bestämmelsegräns
- illustrationslinjer ej avsedda att fastställas

OMRÅDESBETECKNINGAR

Allmän plats

- gata eller torg
- park eller plantering

Byggnadskvarter

- A — område för allmänt ändamål
- B — område för bostadsändamål
- BC — område för bostäder och samlingslokaler
- C — område för samlings- och föreningslokaler
- HB — område för handels- och bostadsändamål

Specialområden

- Lt — område för förbindelseled
- Th — område för småbåtshamn
- Ts — område för sjövisteändamål
- Ri — område för idrottsändamål
- Rn — område för naturpark
- Es — område för transformatorstation
- Vb — vattenområde för bryggor

ÖVRIGA BETECKNINGAR

- mark som inte får bebyggas
- u — mark tillgänglig för underjordiska ledningar
- ut — mark för teleledningar
- F — fristående hus
- Sk — kedjehus
- I, II — våningsantal
- 0,0 — byggnadshöjd
- +0,0 — högsta höjd för byggnadsdel
- (+00,0) — gällande gatuhöjd avsedd att utgå
- +00,0 — föreslagen gatuhöjd
- X — upphävande av avstycknings- och byggnadsplan
- område där enligt planbeskrivningen fordras särskild
- uppmärksamhet med hänsyn till grundläggning

Genomförandetid t.o.m. 1992-06-30

Tillhör byggnadsnämndens i Helsingborg beslut den 15/10 1986, §406

Byggnadsnämndens sekreterare

Kommunfullmäktige i Helsingborg har vid sammanträde 1986-12-22, § 261, beslutat att antaga det å denna karta avfattade förslaget till upphävande av avstycknings- och byggnadsplan samt förslag till ändrad och utvidgad stadsplan för del av fastigheten Domsten 62:145 m fl, Domsten och Grå läge i Helsingborgs kommun dock med undantag för ett med röd begränsningslinje markerat område betygar;

I tjänsten:

Björn Ström

Område som av kommunfullmäktige undantagits från antagande

Tillhör länsstyrelsens i Malmöhus län beslut 1988-01-28

LÄNSSTYRELSEN
Malmöhus län

Genom beslut den 28 januari 1988 vilket numera vunnit laga kraft, har länsstyrelsen fastställt den på denna karta avfattade upphävande av avstycknings- och byggnadsplan samt ändrad och utvidgad stadsplan.

betygar

LARS RIENFORS

ERIK EKLUND

GRUNDKARTEBETECKNINGAR

- fastighetsgräns
- traktgräns
- gällande områdesgräns
- gällande bestämmelsegräns
- DOMSTEN 59:1 — fastighetsbeteckning
- byggnad-fasaden karterad
- byggnad-takkanten karterad
- skärmtak
- körbanekant, vägkant resp kantsten
- staket resp häck
- stengärdsgård
- stödmur resp mur
- slänt-obestämd kant streckad
- dike, bäck
- befintligt träd
- höjdkurvor
- elledning för högspänning ovan mark
- åkerkant

Grundkartans riktighet bestyrkes
Helsingborg 1986-02-13

Bertil Norin
Stadsingenjör

12353

BLAD 4 | BLAD 3 | BLAD 2 | BLAD 1

SKALA 1:1000 0 10 20 30 40 50 60 70 80 90 100 M

1082 B5-87
Ink. 1987-01-16
Länsstyrelsen Malmö
Antal bil

12353
ORIGINAL

Kommunfullmäktige i Helsingborg har vid sammanträde 1986-12-22, § 261, beslutat att antaga det å denna karta avfattade förslaget till upphävande av avstycknings- och byggnadsplan samt förslag till ändrad och utvidgad stadsplan för del av fastigheten Domsten 62:145 m fl, Domsten och Grå läge i Helsingborgs kommun dock med undantag för ett med röd begränsningslinje markerat område betygar:

I tjänsten:

Björn Ström

Område som av kommunfullmäktige undantagits från antagande

LÄNSSTYRELSEN
Malmöhus län

Genom beslut den 28 januari 1988 vilket numera vunnit laga kraft, har länsstyrelsen fastställt den på denna karta avfattade upphävande av avstyckningsplan och byggnadsplan samt förslag till ändrad och utvidgad stadsplan

Lars Renfors 1990
LARS RENFORS

Erik Eklund
ERIK EKLUND

Blad 2 (4)
PI 1976.60

FÖRSLAG TILL
UPPHÄVANDE AV AVSTYCKNINGS- OCH BYGGNADSPLAN SAMT
FÖRSLAG TILL ÄNDRAD OCH UTVIDGAD STADSPLAN FÖR
FASTIGHETEN DOMSTEN 62:145 M FL
(DOMSTEN OCH GRÅ LÄGE)
I HELSINGBORGS KOMMUN
STADSBYGGNADSKONTORET 1985-03-15

B Perntoft
Stadsbyggnadsdirektör

Per Ryttberg
1:e planingenjör

REVIDERAT 1985-10-02, 1986-01-23 OCH 1986-08-13

B.Perntoft Per Ryttberg 12353

Tillhör byggnadsnämndens i Helsingborg beslut den 15/10 1986, § 406

Byggnadsnämndens sekreterare

Tillhör länsstyrelsens i Malmöhus län beslut 1988-01-28

Lars Renfors Marianne Nilsson

DETALJ

Konnektion se till höger — Konnektion se till höger

Th

Konnektion detalj till vänster — Konnektion detalj till vänster

1108213547
Ink. 1987 -01- 16
Länsstyrelsen Malmö
Antal bil

BLAD 4 | BLAD 3 | BLAD 2 | BLAD 1

SKALA 1:1000 0 10 20 30 40 50 60 70 80 90 100 M

12353

ORIGINAL

Blad 3 (4)
Pl 1976.60

FÖRSLAG TILL
UPPHÄVANDE AV AVSTYCKNINGS- OCH BYGGNADSPLAN SAMT
FÖRSLAG TILL ÄNDRAD OCH UTVIDGAD STADSPLAN FÖR FASTIGHETEN

DOMSTEN 62:145 M FL
(DOMSTEN OCH GRÅ LÄGE)

I HELSINGBORGS KOMMUN
STADSBYGGNADSKONTORET 1985-03-15

B Perntoft
Stadsbyggnadsdirektör

Per Ryttberg
1:e planingenjör

REVIDERAT 1985-10-02, 1986-01-23 OCH 1986-08-13

Tillhör byggnadsnämndens i Helsingborg beslut den 15/10 1986, §406

Byggnadsnämndens sekreterare

Tillhör länsstyrelsens i Malmöhus län beslut 1988-01-28

Kommunfullmäktige i Helsingborg har vid sammanträde 1986-12-22, § 261, beslutat att antaga det å denna karta avfattade förslaget till upphävande av avstyckningsoch byggnadsplan samt förslag till ändrad och utvidgad stadsplan för del av fastigheten Domsten 62:145 m fl, Domsten och Grå läge i Helsingborgs kommun dock med undantag för ett med röd begränsningslinje markerat område betygar;

I tjänsten:

Björn Ström

Område som av kommunfullmäktige undantagits från antagande

LÄNSSTYRELSEN
Malmöhus län
Genom beslut den 28 januari 1988 vilket numera vunnit lagsakraft, har länsstyrelsen fastställt den på denna karta avfattade upphävande av avstycknings- och byggnadsplan samt ändrad och utvidgad stadsplan
Betygar
LARS RENFORS
ERIK EKLUND

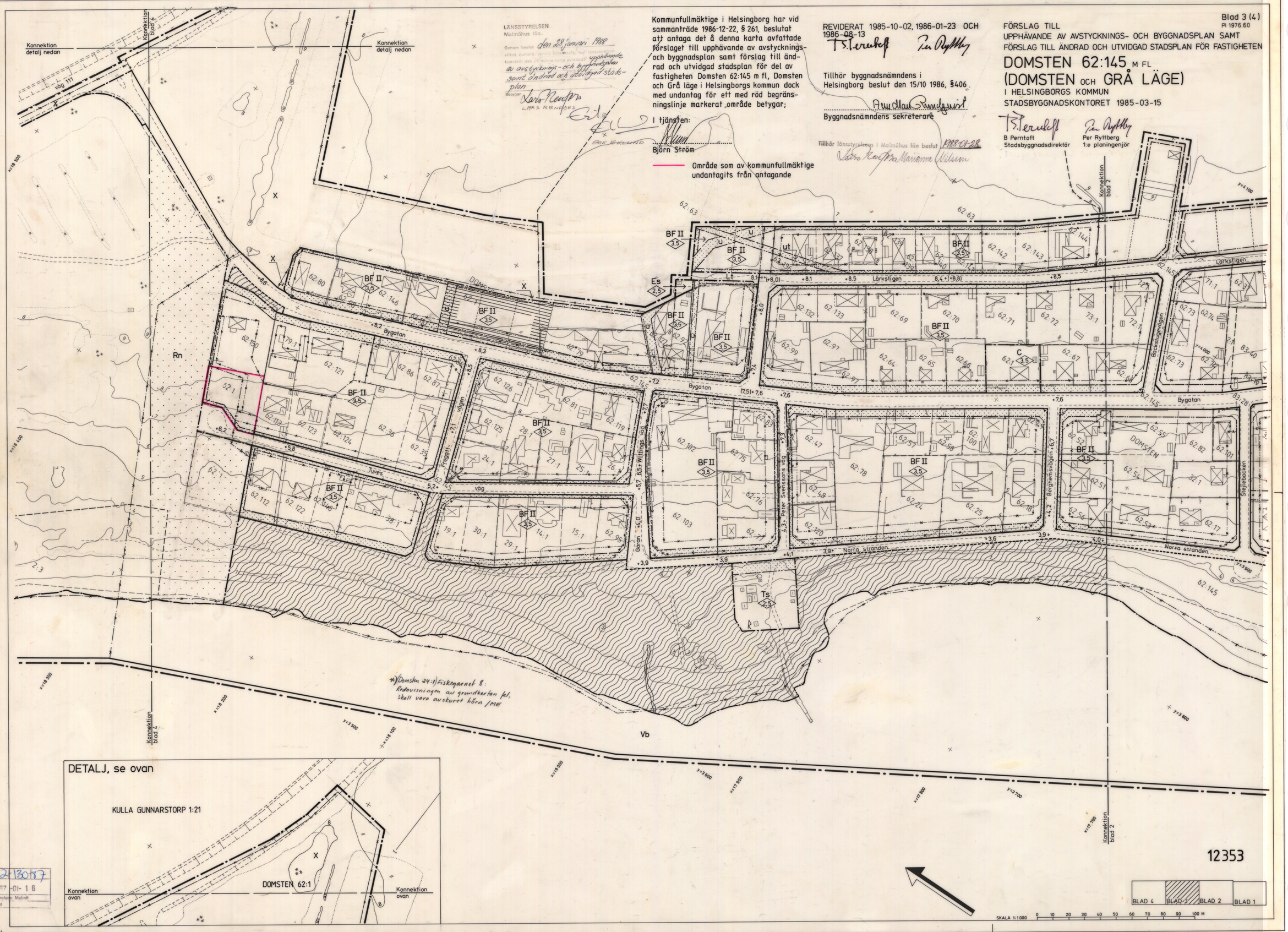

*) (Domsten 24:1) Fiskegarnet 8: Redovisningen av grundkartan fel, skall vara avskuret hörn /ME

11082-130187
Ink. 1987-01-16
Länsstyrelsen Malmö
Antal bil

12353

ORIGINAL

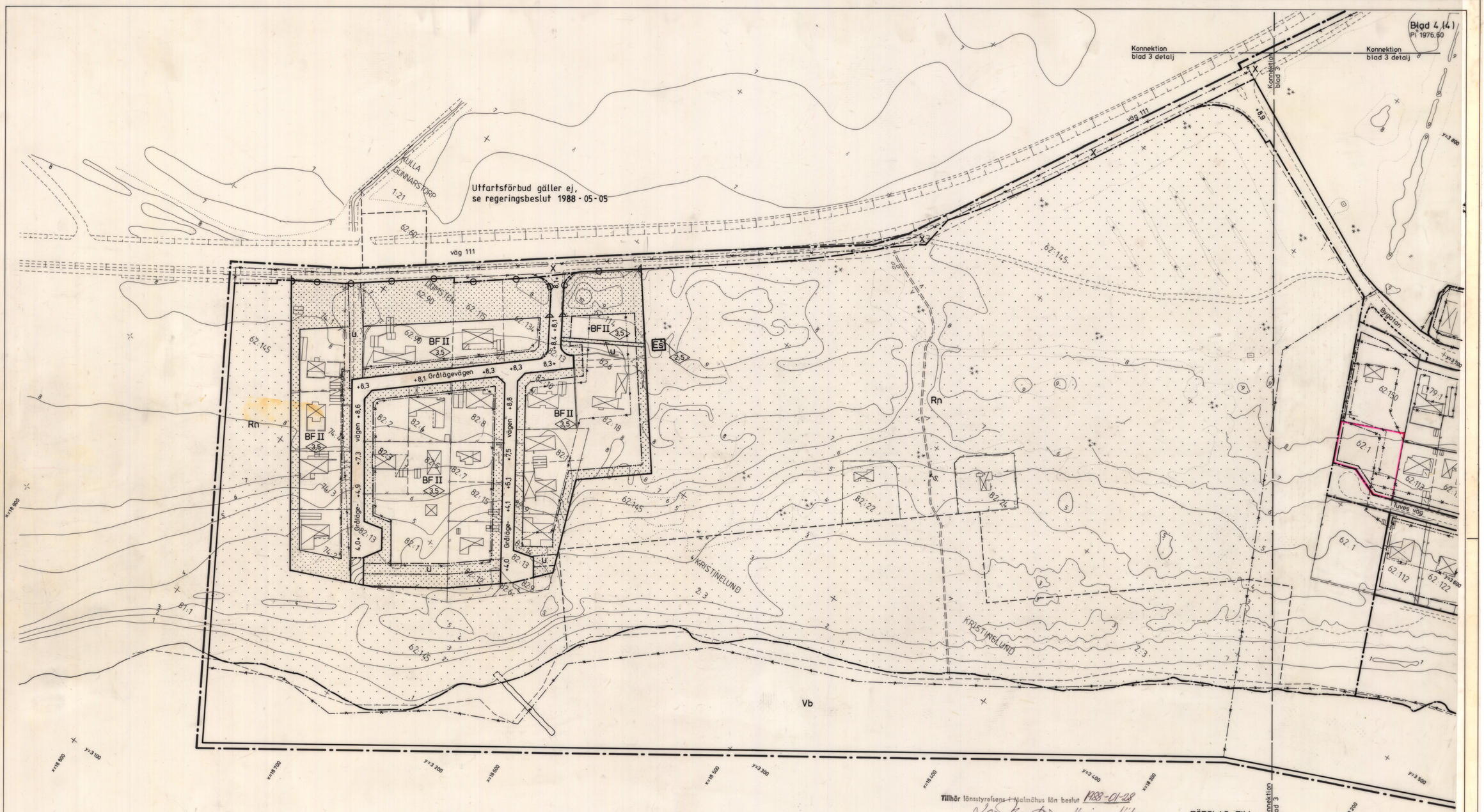

Tillhör länsstyrelsens i Malmöhus län beslut 1988-01-28

Lars Renfors Marianne Nilsson

Kommunfullmäktige i Helsingborg har vid sammanträde 1986-12-22, § 261, beslutat att antaga det å denna karta avfattade förslaget till upphävande av avstyckningsoch byggnadsplan samt förslag till ändrad och utvidgad stadsplan för del av fastigheten Domsten 62:145 m fl, Domsten och Grå läge i Helsingborgs kommun dock med undantag för ett med röd begränsningslinje markerat område betygar;

I tjänsten:

Björn Ström

Område som av kommunfullmäktige undantagits från antagande

Tillhör byggnadsnämndens i Helsingborg beslut den 15/10 1986, §406

Byggnadsnämndens sekreterare

LÄNSSTYRELSEN
Malmöhus län

Genom beslut den 28 januari 1988 vilket numera vunnit laga kraft, har länsstyrelsen fastställt den på denna karta avfattade upphävande av avstyckningsoch byggnadsplan samt ändrad och utvidgad stadsplan

betygar

LARS RENFORS

ERIK EKLUND

FÖRSLAG TILL
UPPHÄVANDE AV AVSTYCKNINGS- OCH BYGGNADSPLAN
SAMT FÖRSLAG TILL
ÄNDRAD OCH UTVIDGAD STADSPLAN FÖR FASTIGHETEN

DOMSTEN 62:145 M FL
(DOMSTEN OCH GRÅ LÄGE)

I HELSINGBORGS KOMMUN
STADSBYGGNADSKONTORET 1985-03-15

B Perntoft
Stadsbyggnadsdirektör

Per Ryttberg
1:e planingenjör

REVIDERAT 1985-10-02, 1986-01-23 OCH 1986-08-13

12353

BLAD 4	BLAD 3	BLAD 2	BLAD 1

SKALA 1:1000 0 10 20 30 40 50 60 70 80 90 100M

11082-1130-187
Ink. 1987-01-16
Länsstyrelsen Malmö
Antal bil

12353

ORIGINAL