



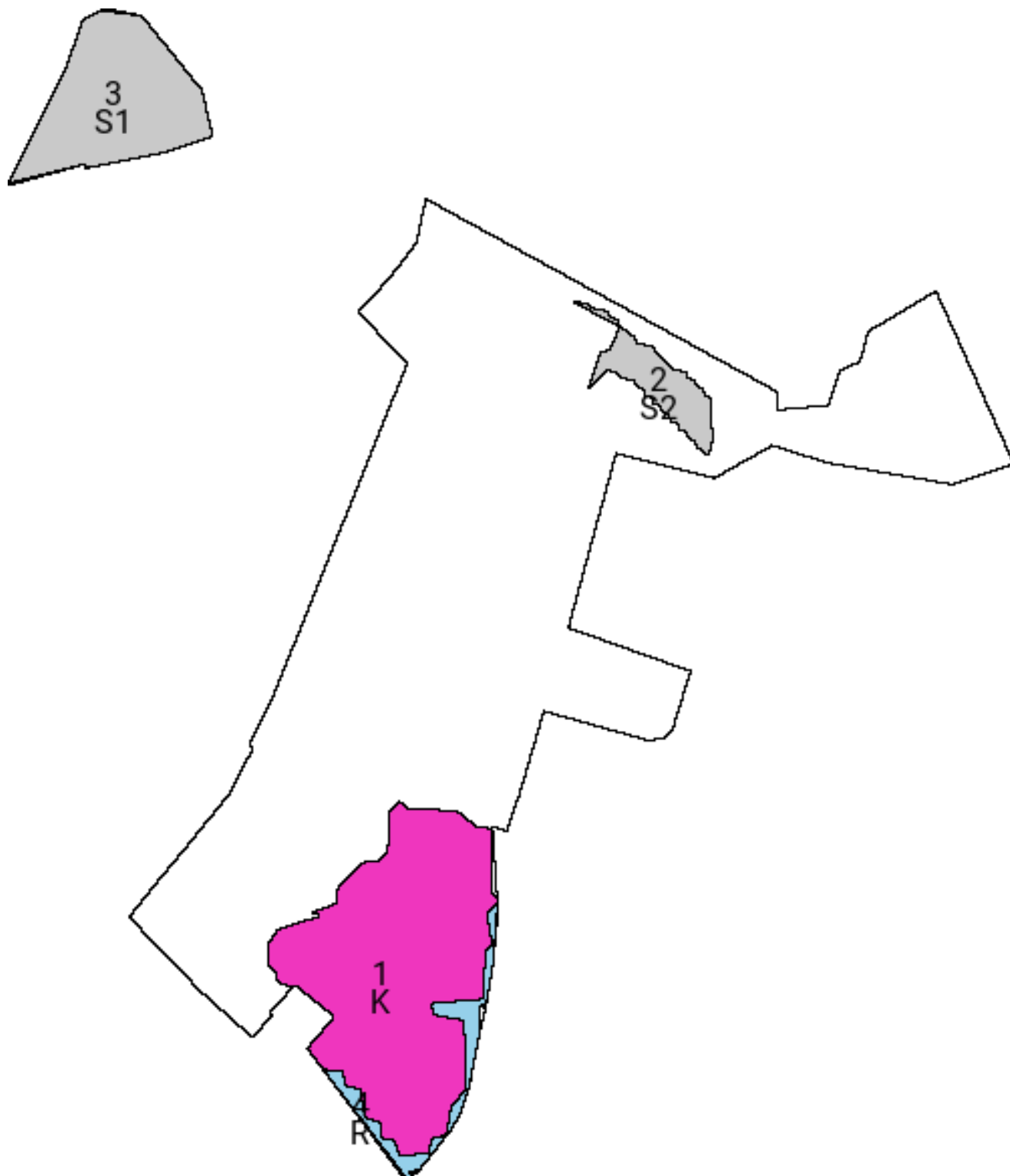
# Fastighetsrapport

SVALÖV KÄLLSTORP 1:9



# Fastighetsrapport

Fastighet:	SVALÖV KÄLLSTORP 1:9
Församling:	Svalövs församling
Kommun:	Svalöv
Län:	Skåne





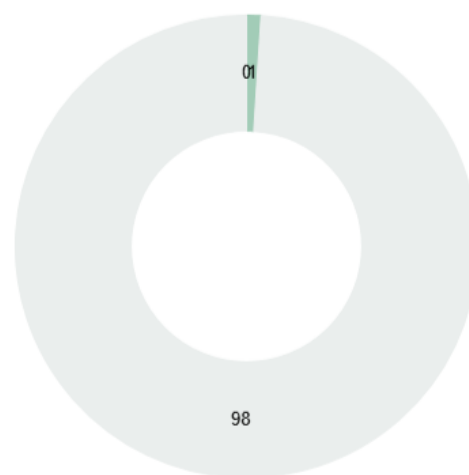
# Sammanställning över fastigheten

Arealer	Hektar	%
Produktiv Skogsmark:	4,1	
Ej produktiv Skogsmark:	6,3	
Övrig Mark:	29,6	

## Trädslagsfördelning

Estimerad trädslagsfördelning

Tall %  
Gran %  
Löv %



Tall: 0 %  
Gran: 1 %  
Löv: 98 %

## Virkesförråd

818 m<sup>3</sup>sk

Totalt

20 m<sup>3</sup>sk/ha

Medeltal

## Bonitet och tillväxt

Fastigheten medelbonitet  
är beräknad till

10,1 m<sup>3</sup>sk/ha/år

Tillväxt per år vid framskrivningspunkten  
uppskattad till cirka

402 m<sup>3</sup>sk



# Överblick

818

Totalvolym

m<sup>3</sup>sk

40

Areal

ha

10,1

Medelbonitet


m<sup>3</sup>sk/ha/ar

## Skogens fördelning på åldersklasser

### Åldersfördelning

Estimerad åldersfördelning

10 -



● Areal (ha)  
○ Volym (m<sup>3</sup>sk)  
Y-axeln: Areal (ha)  
X-axeln: Ålder





# Huggningsklasser

Uppskattad fördelning av olika ägoslag

Huggningsklass	Total Areal (ha)	Total volym (m3sk)	Nettovärde (kr)
IA	0	0	-
K	6,3	0	-
S1	2,7	520	402 000
S2	0,8	200	155 000
G1	0	0	-
G2	0	0	-
R	0,6	98	-1 000



# Koldioxid

Lagrad koldioxid baserat  
på virkesförråd:

919 ton


Inlagning per år:

47 ton/år

# Skyddad skog

- ✓ Nyckelbiotoper: Nej
- ✓ Förekommer objekt med naturvärden: Nej
- ✓ Fornlämningar: Ja

(Baserat på data från Skogsstyrelsen och Riksantikvarieämbetet)







# Avdelningsbeskrivning

## Sammanfattning av samtliga skapade avdelningar

Avd #	Area	Ålder	HKL	SI	Volym	T G L	Bonitet
1	6.3	6	K	0	0	0 0 0	0.0
2	0.8	81	S2	B21	200	0 0 100	10.2
3	2.7	71	S1	B9	520	0 2 98	10.7
4	0.6	69	R	B14	98	0 0 100	9.3







 **Treebula**