



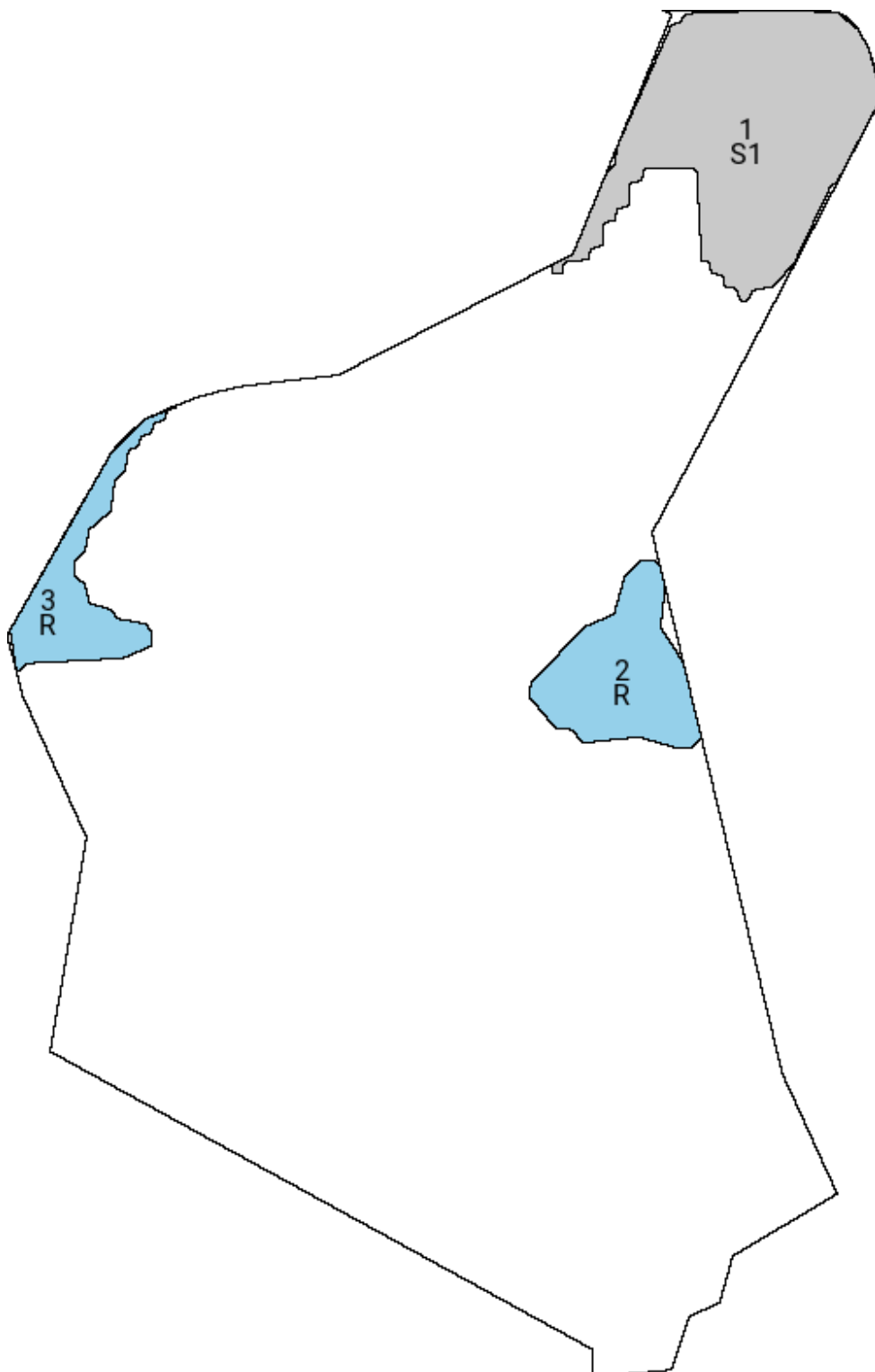
# Fastighetsrapport

SVALÖV GRYTEKULLEN 1:6



# Fastighetsrapport

Fastighet:	SVALÖV GRYTEKULLEN 1:6
Församling:	Svalövs församling
Kommun:	Svalöv
Län:	Skåne





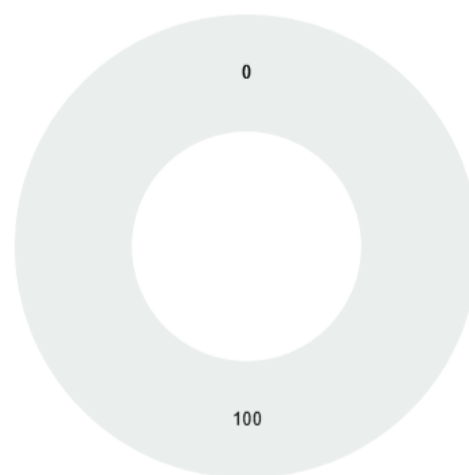
# Sammanställning över fastigheten

Arealer	Hektar	%
Produktiv Skogsmark:	4,5	
Ej produktiv Skogsmark:	0	
Övrig Mark:	32,5	

## Trädslagsfördelning

Estimerad trädslagsfördelning

Tall %  
Gran %  
Löv %



Tall: 0 %  
Gran: 0 %  
Löv: 100 %

## Virkesförråd

761 m<sup>3</sup>sk

Totalt

20 m<sup>3</sup>sk/ha

Medeltal

## Bonitet och tillväxt

Fastigheten medelbonitet  
är beräknad till

10,9 m<sup>3</sup>sk/ha/år

Tillväxt per år vid framskrivningspunkten  
uppskattad till cirka

404 m<sup>3</sup>sk



# Överblick

761

Totalvolym

m<sup>3</sup>sk

37

Areal

ha

10,9

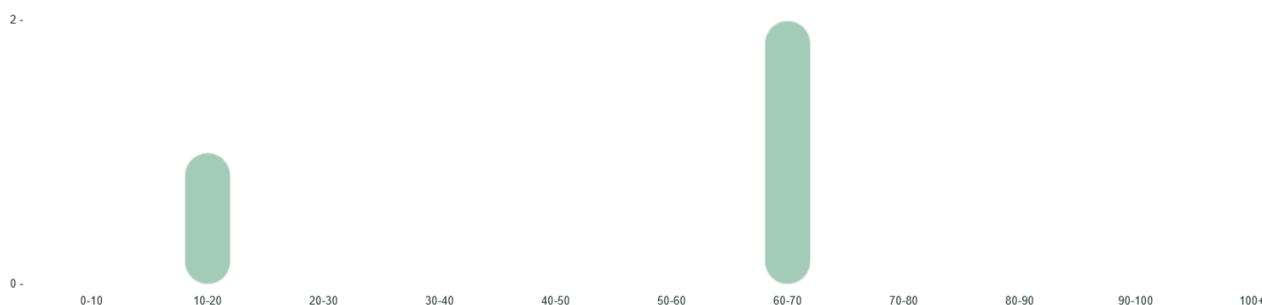
Medelbonitet

m<sup>3</sup>sk/ha/ar

## Skogens fördelning på åldersklasser

### Åldersfördelning

Estimerad åldersfördelning





# Huggningsklasser

Uppskattad fördelning av olika ägoslag

Huggningsklass	Total Areal (ha)	Total volym (m3sk)	Nettovärde (kr)
IA	0	0	-
K	0	0	-
S1	2,8	631	488 000
S2	0	0	-
G1	0	0	-
G2	0	0	-
R	1,7	130	-4 000



# Koldioxid

Lagrad koldioxid baserat  
på virkesförråd:

834 ton


Inlagning per år:

43 ton/år

# Skyddad skog

- ✓ Nyckelbiotoper: Nej
- ✓ Förekommer objekt med naturvärden: Nej
- ✓ Fornlämningar: Ja

(Baserat på data från Skogsstyrelsen och Riksantikvarieämbetet)





# Avdelningsbeskrivning

## Sammanfattning av samtliga skapade avdelningar

Avd #	Area	Ålder	HKL	SI	Volym	T G L	Bonitet
1	2.8	69	S1	B14	631	0   0   100	11.3
2	1.0	14	R	0	20	0   0   0	11.4
3	0.7	24	R	B14	110	0   0   100	10.1





 **Treebula**